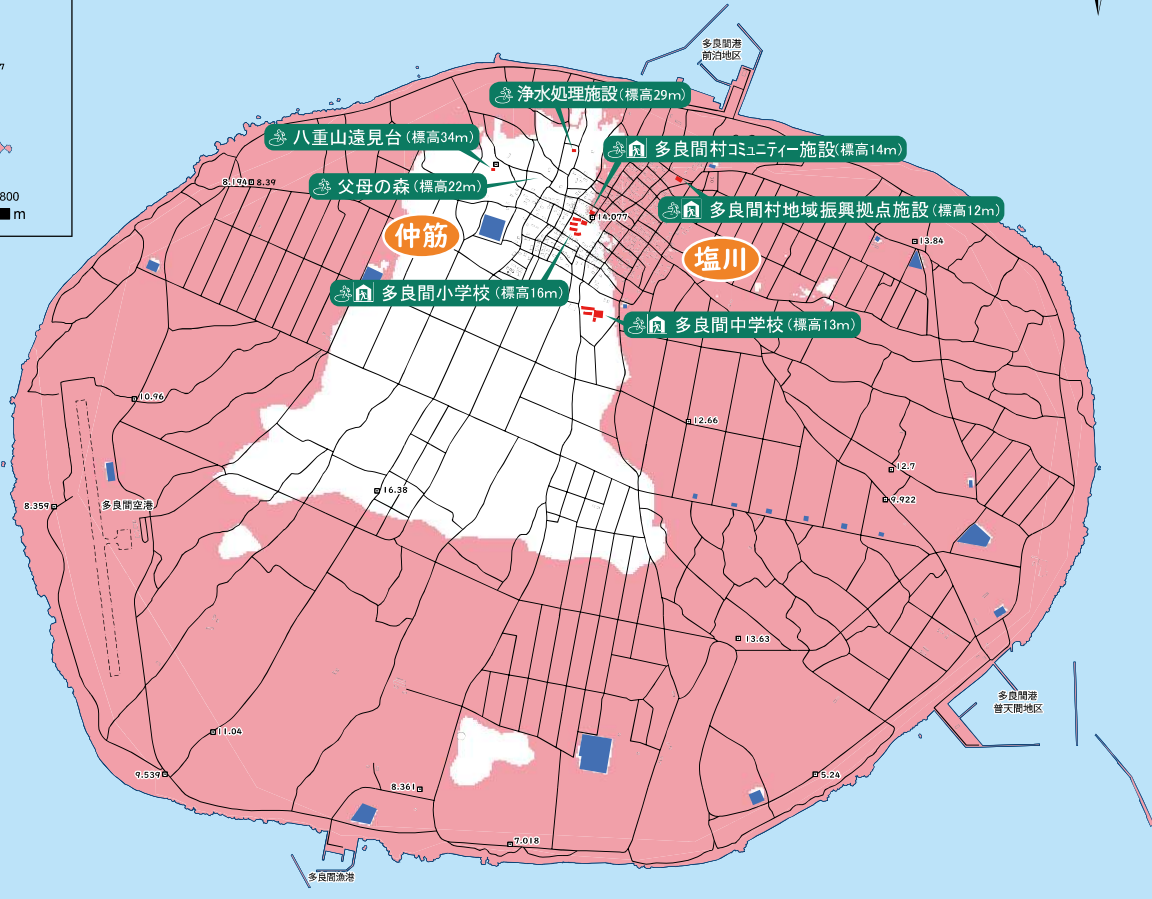
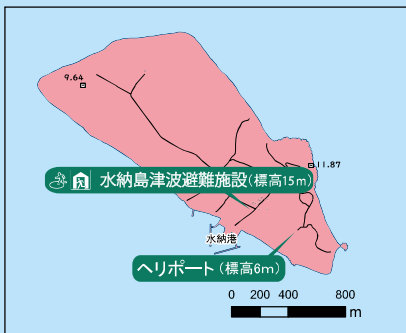


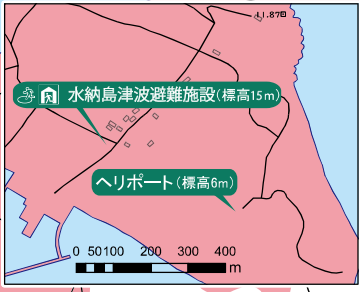
多良間村防災マップ／全島図



0 125 250 500 750 1,000 m

① この地図の作成にあたっては、沖縄県知事の承認を得て、沖縄県数値地形図を複製したものである。(令和2年11月30日付企情第628号)
② 測量法に基づき国土地理院長承認(使用) R 2JHs 628

多良間村防災マップ／拡大図



0 100 200 300 400 m

① この地図の作成にあたっては、沖縄県知事の承認を得て、沖縄県数値地形図を複製したものである。(令和2年11月30日付企情第628号)
② 測量法に基づき国土地理院長承認(使用) R 2JHs 628

【指定緊急避難場所】

名称	所在地
浄水処理施設	仲筋557
父母の森	仲筋
八重山遠見台	仲筋1097
水納島津波避難施設	水納

【指定緊急避難場所／指定避難所】

名称	所在地
多良間村コミュニティ施設	字仲筋89
多良間小学校	字仲筋108
多良間中学校	字塩川576
多良間村地域振興拠点施設	字塩川1445-1

凡 例

	指定緊急避難場所
	指定避難所
	標高
	浸水域
	ため池

指定緊急避難場所

浄水処理施設

父母の森

八重山遠見台

水納島津波避難施設

指定緊急避難場所および指定避難所

多良間村地域振興拠点施設

多良間村コミュニティ施設

多良間小学校

多良間中学校

【指定緊急避難場所】

名称	所在地
浄水処理施設	仲筋557
父母の森	仲筋
八重山遠見台	仲筋1097
水納島津波避難施設	水納

【指定緊急避難場所／指定避難所】

名称	所在地
多良間村コミュニティ施設	字仲筋89
多良間小学校	字仲筋108
多良間中学校	字塩川576
多良間村地域振興拠点施設	字塩川1445-1

凡 例

	指定緊急避難場所
	指定避難所
	主な公共施設
	食堂
	宿
	売店
	ダイビングショップ
	ガソリンスタンド
	標高
	浸水域
	ため池